
16.01.2019
TAL

Es schneit immer seltener und die Sonne kommt zeitweise zum Vorschein.



-4°/0°

BERG

Der morgendliche Schneefall wird immer seltener, es lockert sonnig auf.



-10°/-3°

MITTWOCH, 16.01.2019
TAL

Überwiegend sonnig, später nur ein paar harmlose Wolken.



-3° / 7°

BERG

Sonnig, im Laufe der zweiten Tageshälfte ein paar Wolken.



-2° / 7°

DONNERSTAG, 17.01.2019
TAL

Es wird zumindest zeitweise sonnig und es bleibt bis zum Abend weitgehend trocken.



-3° / 3°

BERG

Es wird zumindest zeitweise sonnig und es bleibt bis zum Abend weitgehend trocken.



-7° / 1°

FREITAG, 18.01.2019
TAL

Es schneit mit nachlassender Häufigkeit und Stärke, nachmittags Auflockerungen.



-9° / -2°

BERG

Es schneit mit nachlassender Häufigkeit und Stärke, nachmittags Auflockerungen.




-12° / -8°

Achtung

ERHÖHTE LAWINENGEFAHR! STUFE 4

Bitte bleiben Sie auf den gesicherten Pisten.


 Schatzberg
Wildschönau

 [> Alle Webcams](#)

SCHNEEBERICHT

Temperatur	-4° C / -10° C
Schneehöhe Berg	270 cm / Pulverschnee
Schneehöhe im Tal	160 cm / Griffig
Schneehöhe im Dorf	120 cm
Letzter Schneefall	15.01.2019
Talabfahrt	Geöffnet
Geöffnete Pisten	91 km

LAWINENWARNSTUFE 4

Lawinenwarnstufe 4



ANLAGEN

D1 Böglerlift	✓	O2 Pfarrerfeldlift	✓	S9 Skiförderband Mittelstation	✓
J1 Verbindungsbahn Sektion I	✓	O3 Schießhüttilift	✓	W1 Wiedersbergerhornbahn I	✓
J2 Verbindungsbahn Sektion II	✓	O4 Riedmannlift I	✓	W2 Wiedersbergerhornbahn II	✓
K1 Taxbodenlift	✓	O5 Riedmannlift II	✓	W4 Gmabahn	✓
K2 Wittberglift	✓	R1 Reitherkogelbahn	✓	W6 Brandegglift	✓
M1 Markbachjochbahn	✓	R2 Nordlift	✓	W7 Kohlgrubenlift	✓
M2 Lanerköpflbahn	✓	R3 Hochlift	✓	W8 Hornbodenlift	✓
M3 Stenzerlift	✓	R4 Brandachlift	✓	W10 Muldenlift	✓
M4 Kropfraderjochlift	✓	R5 Wiesenlift	✓	W12 Pöglbahn	✓
M5 Arenalift	✓	S1 Schatzbergbahn I	✓	W13 Pöglbahn Mittelstation	✓
M6 Verbindungslift	✓	S2 Schatzbergbahn II	✓	W14 Galtenberglift	✓
M7 Übungslift Niederau	✓	S3 Gipfelbahn	✓	W15 Acherfeldlift	✓
M8 Guggwiesenlift	✓	S4 Hahnkopfbahn	✓	S8 Übungslift Mittelstation	✗
M9 Ungnadenlift	✓	S5 Thalerkogellift	✓	W5 Hornbahn 2000	✗
M10 Mittermoosjochlift	✓	S6 Hohlriederalmlift	✓		
M11 Übungslift Tennladen	✓	S7 Koglmooslift	✓		

PISTEN

ALPBACH

13 Wurmegg Abfahrt 





AUFFACH - WILDSCHÖNAU

Koglmoosabfahrt 	1 Talabfahrt 	1a Talabfahrt Variante I 
1b Talabfahrt Variante II 	2 Schatzberg Abfahrt 	2a Verbindung Thalerkogel 
3 Thalerkogel Abfahrt 	4 Hohlriederalm Abfahrt 	5 Verbindung Talabfahrt 
6 Verbindung Hahnkopf Abfahrt 	7 Hahnkopf Abfahrt 	8 Hahnkopf Abfahrt 
9 Gipfel Abfahrt I 	10 Gipfel Abfahrt I+II 	11 Gipfel Abfahrt II 
12 Gernalm Abfahrt 	28 Skiroute Mühlal 	

NIEDERAU - WILDSCHÖNAU

Guggwiesenabfahrt 	Ungradenabfahrt 	Stenzerabfahrt 
Übungslift Tennladen 	15 Hochberg Abfahrt 	16 Gipfel Abfahrt 
17 Verbindung Markbachjoch 	18 Verbindung Lanerköpfl 	19 Märchenwiesen Abfahrt 
20 Race'n Boarder Arena 	21 Kropfrader Abfahrt I 	23 Mittermoos Abfahrt 
24 Talabfahrt Tennladen 	24b Hochmuth Schneise 	25 Skiroute Stöck 
26 Skiroute Sixtwiese 	Übungslift Niederau 	

OBERAU - WILDSCHÖNAU

Pfarrerfeldabfahrt 	Riedmann I Abfahrt 	Riedmann II Abfahrt 
Schießhüttablafahrt 		

THIERBACH - WILDSCHÖNAU

27 Skiroute Thierbach 

LOIPEN

Loipen	Ort	Gespurte Loipen	Status
Loipe Auffach - Mühlthal	Auffach - Wildschönau	7 km	✓
Loipe Oberau - Niederau	Oberau - Wildschönau	7 km	✓
Schönangeralm	Auffach - Wildschönau	5,5 km	✓
Loipe Auffach - Bernau	Auffach - Wildschönau	5 km	✓
Loipe Oberau Dorf	Oberau - Wildschönau	5 km	✓
Loipe Roggenboden	Oberau - Wildschönau	5 km	✓
Loipe Niederau - Penningdörfel	Niederau - Wildschönau	14 km	✓
Loipe Oberau - Endfelden	Oberau - Wildschönau	1 km	✓

Rodelbahn	Ort	Beleuchtet	Status
Nachtrodelbahn Roggenboden	Oberau - Wildschönau	ja	✓
Rodelbahn Koglmoos	Auffach - Wildschönau	nein	✓
Rodelbahn Lanerköpfl	Niederau - Wildschönau	nein	✓

