



## Top Familien Wandertipps

### Top family hiking tips

Gemeinsam die Natur entdecken: Die schönsten Familienwanderungen der Wildschönau auf einen Blick.  
*Explore nature together: The most beautiful family hikes in Wildschönau at a glance.*



**Wirbelwindweg**  
*Whirlwind trail*



**Holzweg Runde**  
*Holzweg trail*



**Kundler Klamm**  
*Kundl gorge*



**Koglweg**  
*Koglweg trail*

## Wildschönauer Wandernadel

### Wildschönau hiking pin

**Gold:** 60+ Punkte | *Gold: 60+ points*  
**Silber:** 40 Punkte | *Silver: 40 points*

Wandernadel: € 3,00  
 Hiking pin: € 3



## Wanderbus

### Hiking bus

Nutzen Sie den umfangreichen, kostenfreien Wanderbus innerhalb der Wildschönau. Alle Fahrzeiten & Ziele auf [wildschoenau.com/bus](http://wildschoenau.com/bus)  
*Use the wide extensive, free hiking bus within the Wildschönau. All journey times & destinations at [wildschoenau.com/bus](http://wildschoenau.com/bus)*



**Wildschönau Tourismus**  
 Hauserweg, Oberau 337 • A-6311 Wildschönau  
 T. +43 5339 8255 • [info@wildschoenau.com](mailto:info@wildschoenau.com)  
[WILDSCHOENAU.com](http://WILDSCHOENAU.com)

**WANDERERLEBNISSE**  
*HIKING EXPERIENCES:*  
[wildschoenau.com/wandern](http://wildschoenau.com/wandern)



Da leb' ich auf.



# Wander-Highlights & Stempelpass

Hiking Highlights & Stamp pass



[WILDSCHOENAU.com](http://WILDSCHOENAU.com)





## Wildschönauer Höhenweg

### Wildschönau High trail

Freuen Sie sich auf eine aussichtsreiche Gipfeltour durch die beeindruckende Bergwelt der Wildschönau. Der Wildschönauer Höhenweg beginnt an der Bergstation der Markbachjochbahn und führt über vier markante Gipfel bis zur idyllischen Schönangeralm. Nach einem ersten Anstieg erreicht man das **Feldalphorn** – den Auftaktgipfel dieser eindrucksvollen Tour. Weiter geht es zum **Schwaigberghorn**, bevor man über sanfte Auf- und Abstiege den **Breiteggern** erwandert. Der finale Gipfel, die **Breiteggspitze**, krönt die Tour, bevor der Weg gemütlich zur Schönangeralm hinunterführt. Dort wartet nicht nur eine wohlverdiente Einkehrmöglichkeit, sondern auch eine Schaukäserei, mit regionalen Spezialitäten – der perfekte Abschluss für eine erlebnisreiche Wanderung. | *Look forward to a beautiful mountain tour through the impressive mountain world of the Wildschönau. The Wildschönau High Trail starts at the Markbachjochbahn cable car station and leads over four striking peaks to the idyllic Schönangeralm. After an initial ascent, you reach the Feldalphorn – the opening mountain of this impressive tour. Continue to the Schwaigberghorn before hiking up and down the Breiteggern via gentle ascents and descents. The final mountain, the Breiteggspitze, crowns the tour before the trail leads you comfortably down to the Schönangeralm. There you will find a well-earned refreshment stop, and also a show dairy offering regional specialties – the perfect end to an eventful hike.*


**Dauer:** 6,5 Stunden | *Duration:* 6.5 hours

**Länge:** 14,8 km | *Length:* 14.8 km

**Höhenmeter:** ↑ 760 hm ↓ 1.050 hm | *Altitude:* ↑ 760 hm ↓ 1.050 hm

**Wanderbus:** Schönangeralm – Auffach um 14:30 & 16:40 Uhr

*Hiking bus:* Schönangeralm – Auffach at 3:30 p.m. & 4:40 p.m.



**Anzahl der Punkte** | *Amount of points*

A. Feldalphorn: 8    B. Schwaigberghorn: 8

C. Breiteggern: 8    D. Breiteggspitze: 8



## Wildschönauer Genuss Rundtouren

### Wildschönauer Pleasure hikes

In der Wildschönau dreht sich alles um regionalen Genuss: Tiroler Käse, frisches Brot oder Speck – unsere Genuss Rundtouren sorgen für den perfekten Start in den Wanderurlaub. | *In the Wildschönau, everything focuses on regional delights: Tyrolean cheese, fresh bread or bacon – our pleasure hikes guarantee the perfect start to your hiking vacation.*

**Schatzberg-Rundwanderweg** mit Einkehrmöglichkeiten in der Schatzbergalm oder in der Gipföhüt | *Schatzberg round hike with refreshment stops at the Schatzbergalm or Gipföhüt*

**Dauer:** 1,5 Stunden | *Duration:* 1.5 hours – **Länge:** 4,1 km | *Length:* 4.1 km

**Höhenmeter:** ↑ 160 hm ↓ 160 hm | *Altitude:* ↑ 160 hm ↓ 160 hm

**Koglweg Thierbach** mit Einkehrmöglichkeit beim Gasthof Gratspitz, beim Sollererwirt oder beim Hörbighof | *Koglweg trail in Thierbach with refreshment stops at Gasthof Gratspitz, Sollererwirt or Hörbighof*

**Dauer:** 1 Stunde | *Duration:* 1 hour – **Länge:** 5,5 km | *Length:* 5.5 km

**Höhenmeter:** ↑ 177 hm ↓ 177 hm | *Altitude:* ↑ 177 hm ↓ 177 hm

**Dorfrundwanderweg Mühlthal** mit Einkehrmöglichkeit bei der Pension Waidmannsruh oder im Hotel Schweizerhof | *Mühlthal round hike with refreshment stops at the Pension Waidmannsruh or Hotel Schweizerhof*


**Dauer:** 1 Stunde | *Duration:* 1 hour – **Länge:** 2,7 km | *Length:* 2.7 km

**Höhenmeter:** ↑ 50 hm ↓ 55 hm | *Altitude:* ↑ 50 hm ↓ 55 hm

**Almenrunde um den Rosskopf** mit Einkehrmöglichkeit in der Holzalm, in der Norderbergalm oder in der Rubezahlhütte | *Alpine pasture hike around the Rosskopf with refreshment stops at the Holzalm, Norderbergalm or Rubezahlhütte*

**Dauer:** 2 Stunden | *Duration:* 2 hours – **Länge:** 7,2 km | *Length:* 7.2 km

**Höhenmeter:** ↑ 245 hm ↓ 245 hm | *Altitude:* ↑ 245 hm ↓ 245 hm



**Anzahl der Punkte** | *Amount of points*

A. Schatzberg-Rundwanderweg | *Schatzberg round hike:* 2

B. Koglweg Thierbach | *Koglweg trail Thierbach:* 2

C. Dorfrundwanderweg Mühlthal | *Mühlthal round hike:* 2

D. Almenrunde um den Rosskopf | *Alpine pasture hike around the Rosskopf:* 2



## Wildschönauer 4-Gipfel-Erlebnis

### Wildschönau 4-peak-experience

Schritt für Schritt zum Gipfelerlebnis: zuerst einfache Gipfel, dann höher hinauf – bis ganz nach oben auf den höchsten Gipfel der Region. | *Step by step to the mountain experience: first easy peaks, then higher up – all the way to the highest peak in the region.*

Eine Wanderung auf das **Kragenjoch** ist der perfekte Einstieg in einen entspannten Wanderurlaub. | *A hike to the Kragenjoch is the perfect start to a relaxing hiking vacation.*

**Dauer:** 3,5 Stunden | *Duration:* 3.5 hours

**Länge:** 7,8 km | *Length:* 7.8 km

**Höhenmeter:** ↑ 500 hm ↓ 510 hm | *Altitude:* ↑ 500 hm ↓ 510 hm

Weiter hinauf geht es bei einer Tour auf den **Rosskopf** mit Blick auf die Kitzbühler Alpen. | *You can go higher on a tour to the Rosskopf with a view of the Kitzbühel Alps.*

**Dauer:** 4 Stunden | *Duration:* 4 hours

**Länge:** 7,2 km | *Length:* 7.2 km

**Höhenmeter:** ↑ 327 hm ↓ 329 hm | *Altitude:* ↑ 327 hm ↓ 329 hm

Die markante **Gratspitz** in Thierbach bietet ein unvergessliche 360° Sicht. | *The striking Gratspitz in Thierbach offers an unforgettable 360° view.*

**Dauer:** 5,5 Stunden | *Duration:* 5.5 hours

**Länge:** 4,4 km | *Length:* 4.4 km


**Höhenmeter:** ↑ 780 hm ↓ 780 hm | *Altitude:* ↑ 780 hm ↓ 780 hm

Die ultimative Belohnung ist wenn man auf dem höchsten Gipfel der Wildschönau, dem **Großen Beil** auf 2.309 Metern steht! | *The ultimate reward is when you stand on the highest peak in the Wildschönau, the Großer Beil at 2,309 meters!*

**Dauer:** 7 Stunden | *Duration:* 7 hours

**Länge:** 7,2 km | *Length:* 7.2 km

**Höhenmeter:** ↑ 1.109 hm ↓ 1.109 hm | *Altitude:* ↑ 1.109 hm ↓ 1.109 hm



**Anzahl der Punkte** | *Amount of points*

A. Kragenjoch: 6

B. Rosskopf: 6

C. Gratspitz: 8

D. Großer Beil: 10